

Quelle: Geofachdaten © NLSTBV 2021
 Suchpfad: 20 - 2569 Rhede Endausb 1BA BG nördl Spiekweg\13 CAD\04-AusSchr\2596 ÜK.dwg
 Layout: ÜK 25



Gemeinde Rhede
 Landkreis Emsland

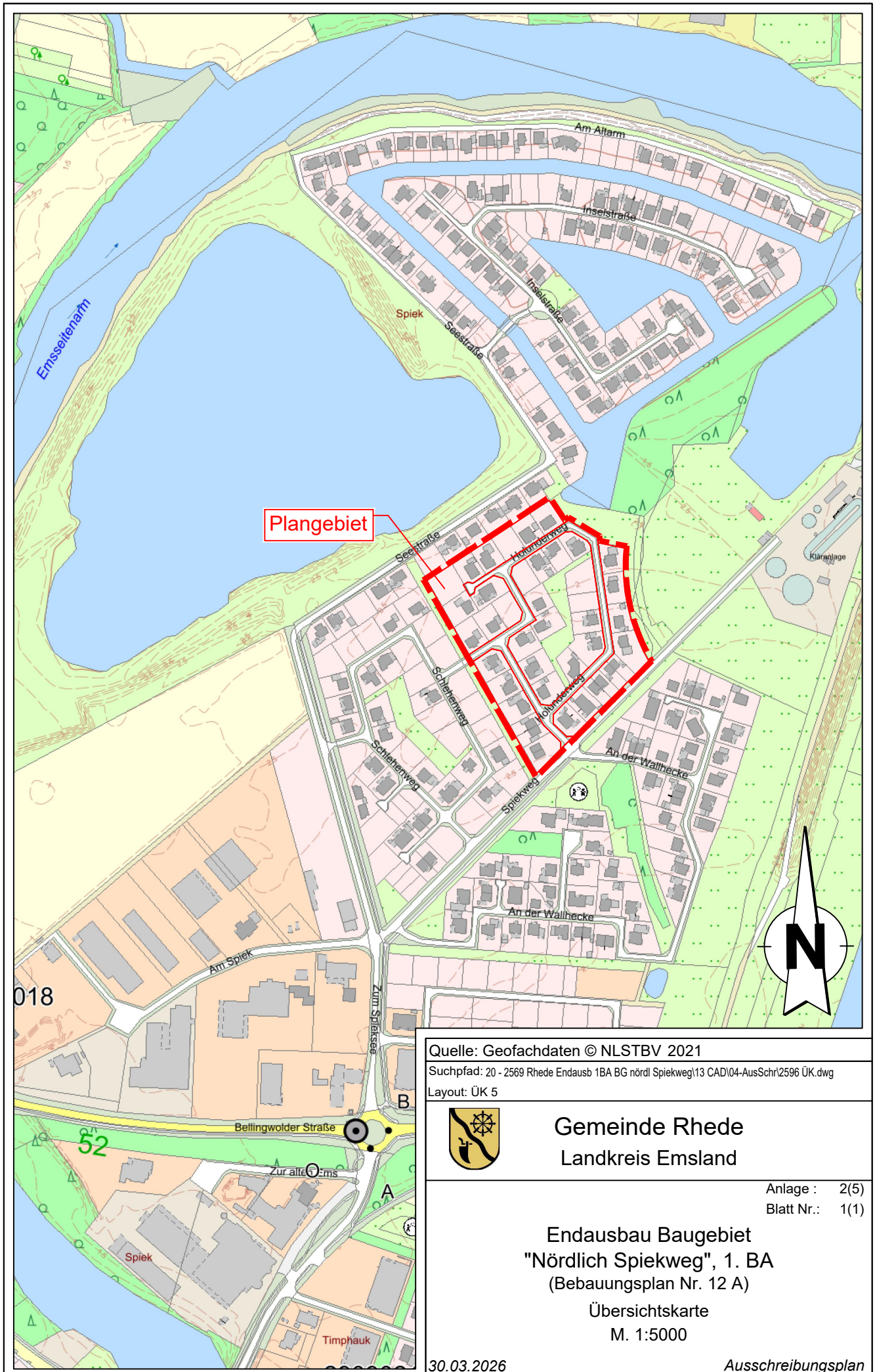
Anlage : 1(5)
 Blatt Nr.: 1(1)

Endausbau Baugebiet
"Nördlich Spiekweg", 1. BA
 (Bebauungsplan Nr. 12 A)

Übersichtskarte
 M. 1:25000

30.03.2026

Ausschreibungsplan



Quelle: Geofachdaten © NLSTBV 2021
 Suchpfad: 20 - 2569 Rhede Endausb 1BA BG nördl Spiekweg\13 CAD\04-AusSchr\2596 ÜK.dwg
 Layout: ÜK 5



Gemeinde Rhede
 Landkreis Emsland

Anlage : 2(5)
 Blatt Nr.: 1(1)

Endausbau Baugebiet
"Nördlich Spiekweg", 1. BA
 (Bebauungsplan Nr. 12 A)

Übersichtskarte
 M. 1:5000

30.03.2026


Ausschreibungsplan



- Legende**
-  geplante Fahrbahn (Asphalt)
 -  geplante Fahrbahn / Gehweg (Pflaster, rot-schwarz nuanciert)
 -  geplante Fahrbahn (Pflaster, anthrazit)
 -  geplante Straßenseitenräume
 -  geplante Zufahrten
 -  geplante Entwässerungsrinne
 -  geplante Borde
 -  geplanter Straßenablauf
 -  geplante Querneigung

- Pflasterfarbe:**
-  Pflaster (rot-schwarz nuanciert)
 -  Pflaster (anthrazit)

Vorabzug
-unverbindlich-

Quelle: Auszug aus den Geodaten des Landesamtes für Geoinformation und Landesvermessung Niedersachsen
Geodatenvernetzung/Geo3D/Bestandswachen 000025 

Suchpfad: 20 - 2569 Rhede Endausbau 1BA BG nördl Spiekweg\13 CAD\04-AusSchr\2569 LP.dwg

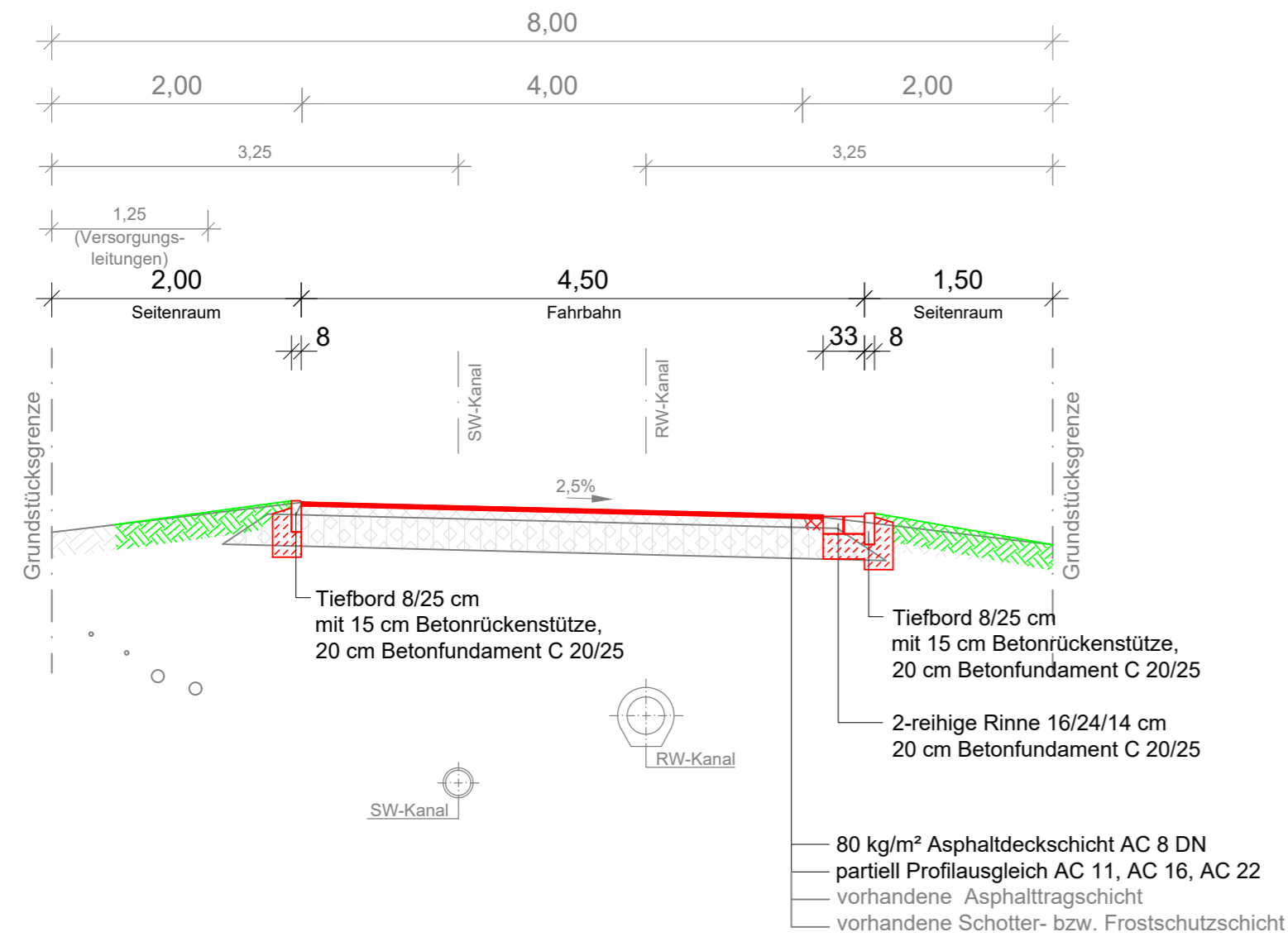
 **Gemeinde Rhede (Ems)**
Landkreis Emsland
Endausbau Baugebiet
"Nördlich Spiekweg", 1. BA
(Bebauungsplan Nr. 12 A)

Lageplan M. 1:500	Anlage: 3(5)
	Blatt Nr.: 1(1)
	Index:

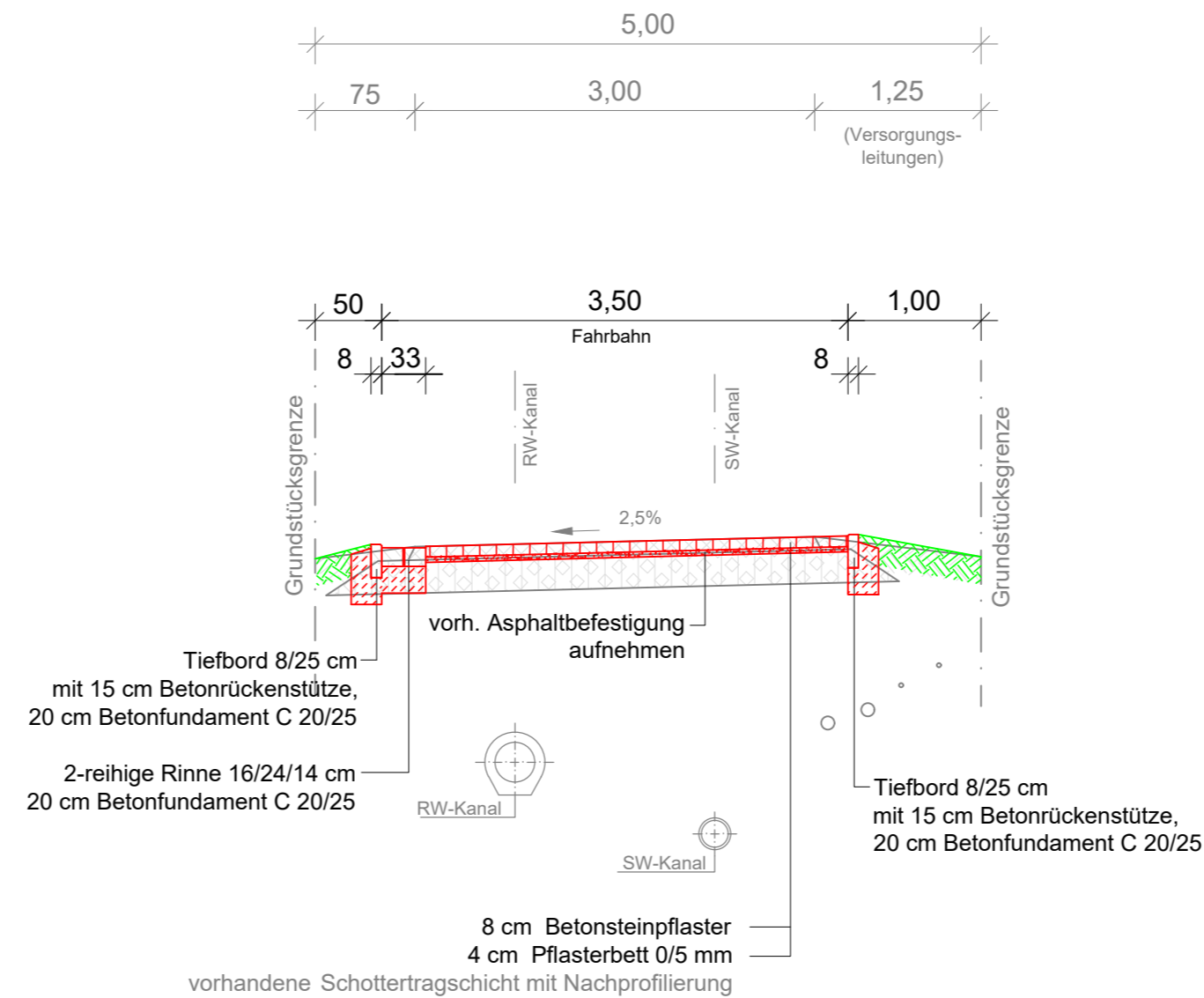
Aufgestellt:
Rhede (Ems), 30.03.2026

Ausschreibungsplan

Regelquerschnitt A-A
(Holunderweg)



Regelquerschnitt B-B
(Holunderweg)



Vorabzug
-unverbindlich-

Suchpfad: 20 - 2569 Rhede Endausb 1BA BG nördl Spiekweg\13 CAD\04-AusSchr\2569 RQ.dwg



Gemeinde Rhede (Ems)
Landkreis Emsland

Endausbau Baugebiet
"Nördlich Spiekweg", 1. BA
(Bebauungsplan Nr. 12 A)

Regelquerschnitte

Anlage: 4(5)

Blatt Nr.: 1(1)

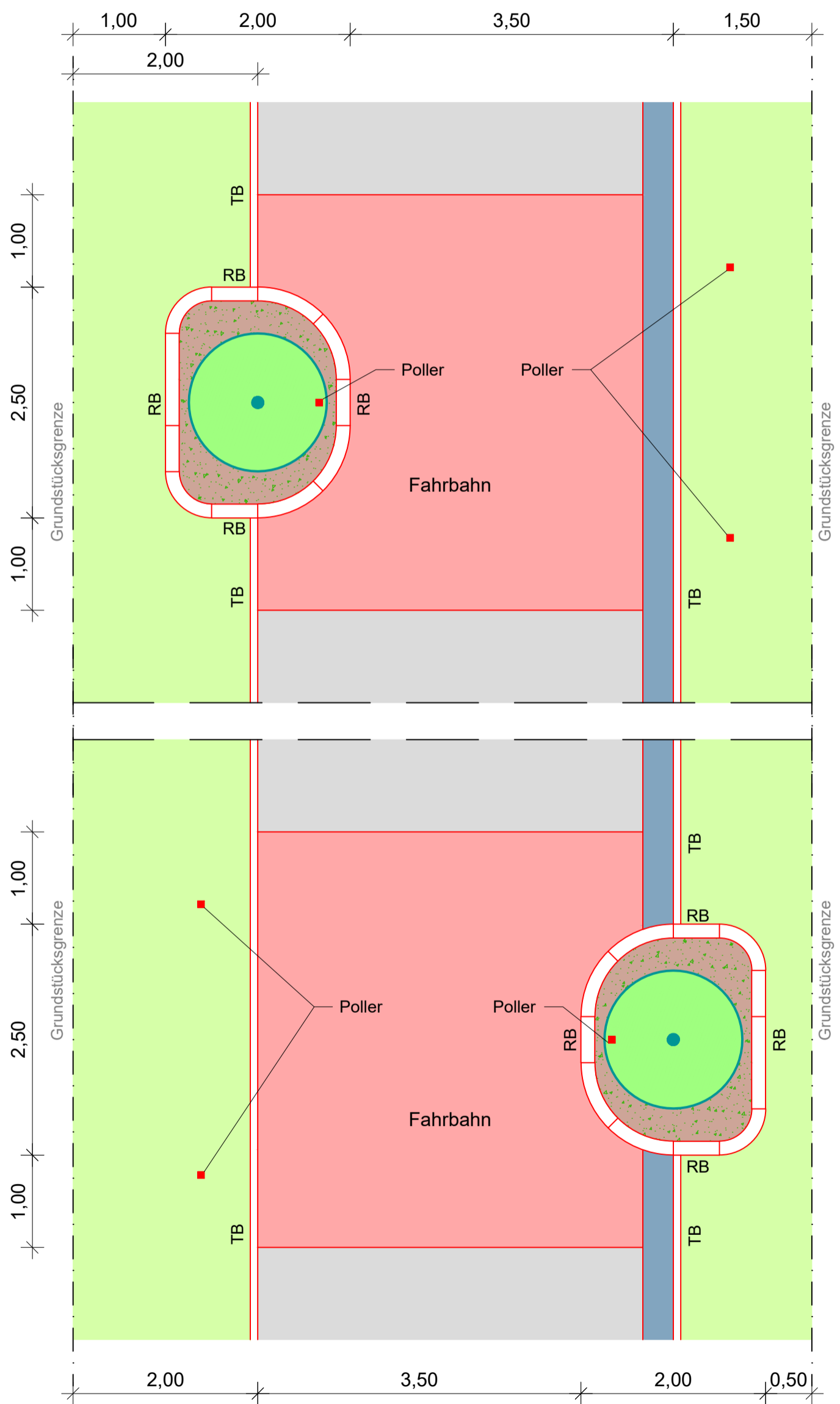
Index:

M. 1:50

Aufgestellt:
Rhede (Ems), 30.03.2026


Ausschreibungsplan

**Detail:
Baumbeete**



Vorabzug

-unverbindlich-

Suchpfad: 20 - 2569 Rhede Endausb 1BA BG nördl Spiekweg\13 CAD\04-AusSchr\2569 Detail Baumbeete.dwg	
 <p>Gemeinde Rhede (Ems) Landkreis Emsland</p>	
<p>Endausbau Baugebiet "Nördlich Spiekweg", 1. BA (Bebauungsplan Nr. 12 A)</p>	
<p>Detail - Baumbeete - M. 1:50</p>	<p>Anlage: 5(5) Blatt Nr.: 1(1) Index:</p>
<p>Aufgestellt: Rhede (Ems), 30.03.2026</p>	<p>Ausschreibungsplan</p>